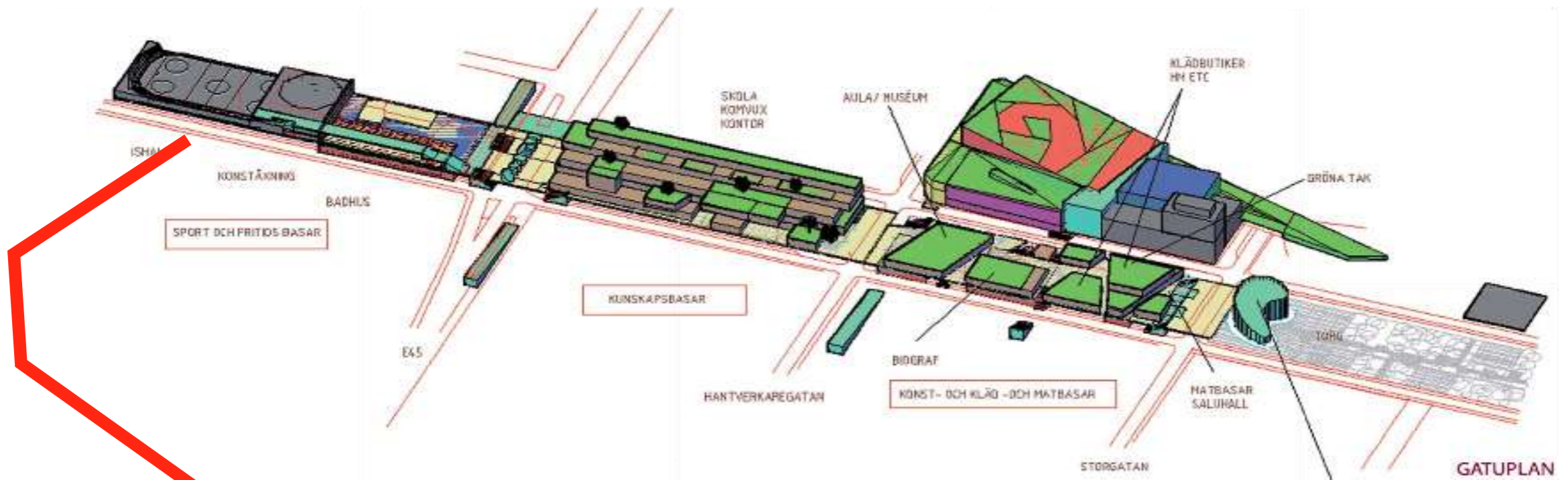


# Vad vill människor ha? Hur skapar vi ett attraktivt samhälle?

Lars Albinsson









## 2.VASSARA

Längs Vassaraälvens strand växer Gällivares nya vattennära bostadskvarter fram. Från Basaren och Snökuben i Folkets Park är det bekvämt gångavstånd längs Kanalgatan (Länsmansgatan) ner till älven och det runda södervända stadstorg där man kan fortsätta promenaden över gångbron till bostäderna på den södra älvstranden.

### KARHAKKA SOLTORG

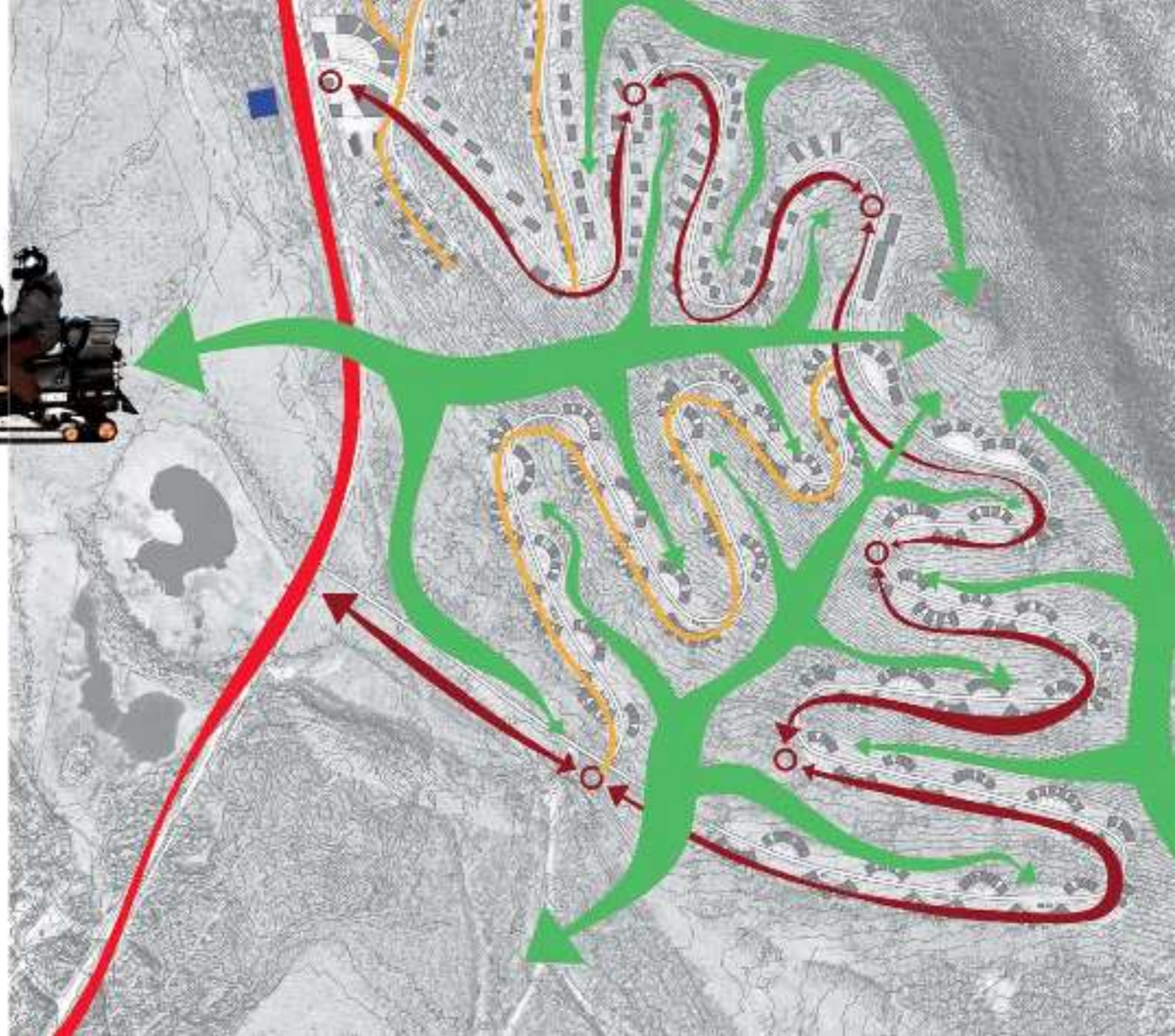
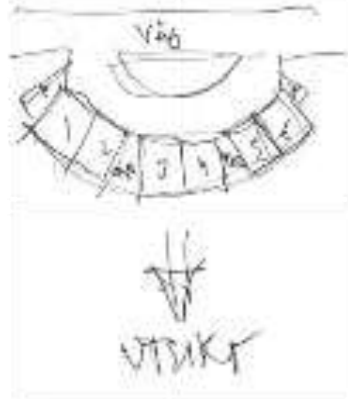
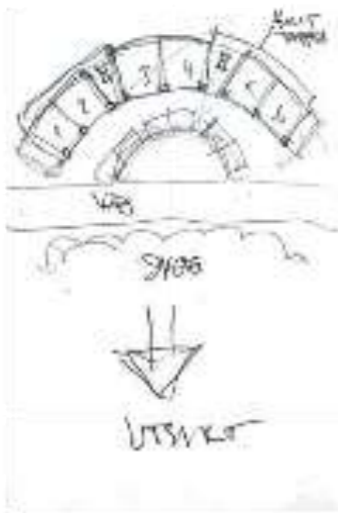
Nere vid Älven slutar Kanalgatan i Karhukka Soltorg, ett litet cirkulärt torg som fångar solen och ger en maximal vy upp mot älven och Dundrets topp. Husen som kantar torget är i tre våningar och har bottenvåningar som medger etablering av mindre verksamheter över tid.

Husens översta våning har terrass. En bro binder samman Karhakkas Soltorg med södra Älvstrandens nya bostadsbebyggelse och den välkomnande Älvbassängen med sina gradängar.

*Lina 16  
är på väg hem efter skolan.  
Hennes föräldrar har flyttat in i en av de fantastiska bostäderna nere vid Vassara Älv.  
Hon passerar den gigantiska snöskulpturen som för året innehåller en tredimensionell labyrint. Den är som en jättestor ost, tänker hon.  
Till sommaren kommer den att smältvattnet att rinna ner hela vägen längs kanalgatan.  
till älven.*



VASSARA  
SITUATIONSPLAN  
SKALA 1:3000  
Architect: ALMA



Architect: ALMA

maestro | management

Lars Albinsson | lars.albinsson@maestro.se | + 46 (0) 70 592 70 45

# Content Before Container