



Resultat
Säkra skolvägar
Hakkas skola

GÄLLIVARE-

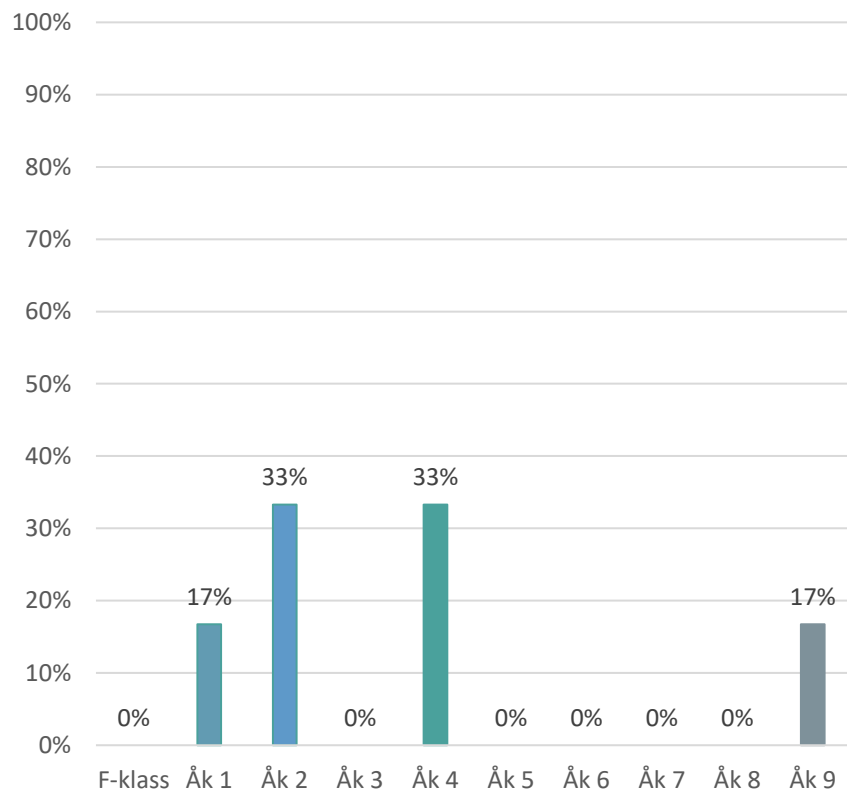
Om skolvägsenkäten

- **Syfte:** Enkäten har genomförts i enlighet med barnkonventionen för att kartlägga hur elever tar sig till och från skolan i Gällivare kommun med syfte att öka trafiksäkerheten och tryggheten mellan hem och skola.
- **Enkätens innehåll:**
 - *Bakgrundsfrågor*
 - *Frågor om färdvägen*
 - *Kartfråga där eleverna ritar ut sin färdväg och gör markeringar*
- **Enkätperiod:** 2022-03-01 till 2022-03-21
- **Genomförande:** Skolvägsenkäten genomfördes som en webbenkät till alla elever i årkurserna F-klass till Åk 9.
- **Antal svar för Hakkas skola: 6**

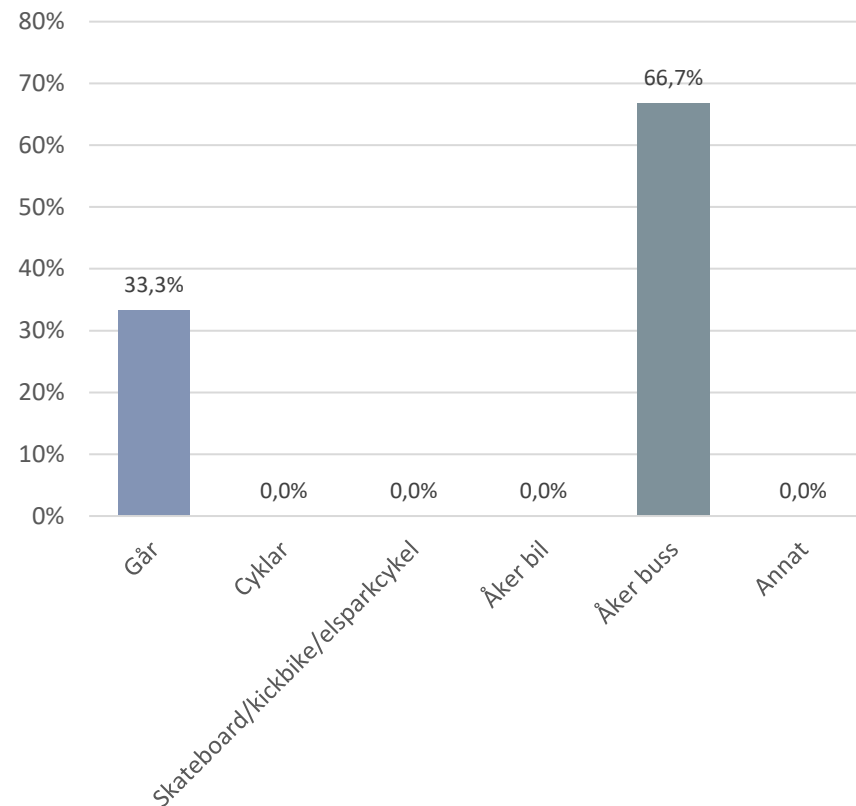


Resultat bakgrundsfrågor

Vilken årskurs går du i?

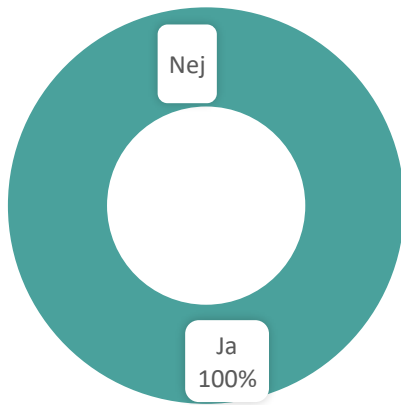


Hur tar du dig oftast till skolan?

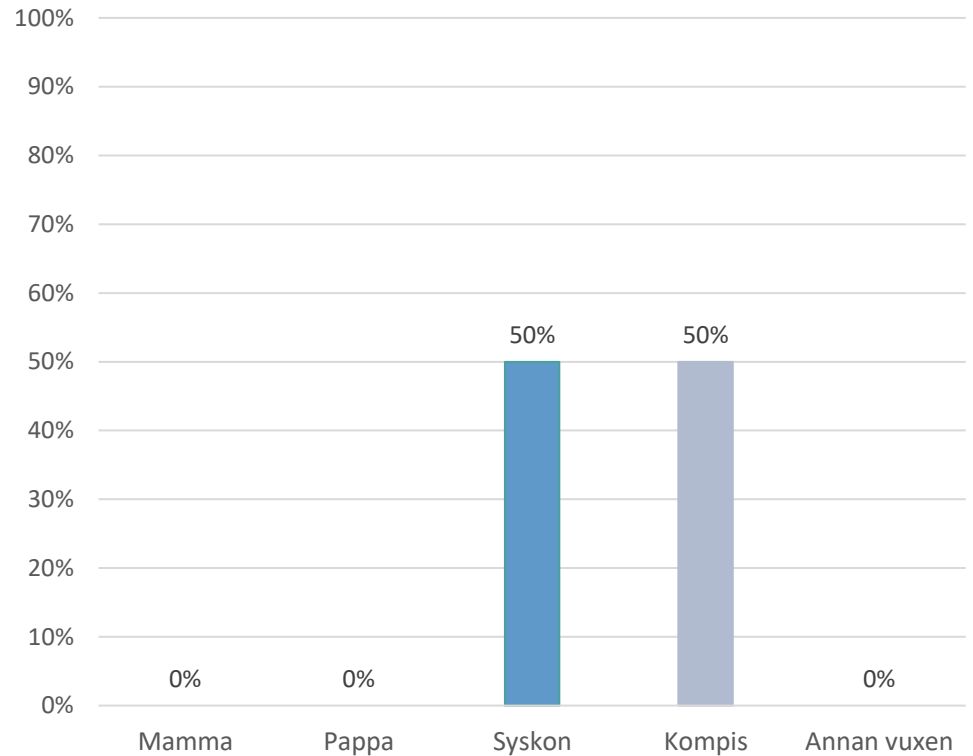


Resultat följdfrågor

Brakar du ha sällskap med någon till skolan?

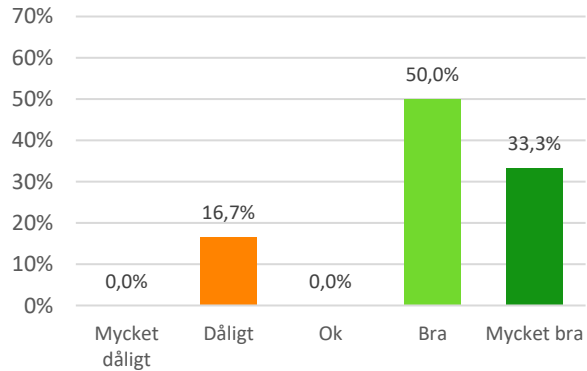


Om ja: Vem brukar du ha sällskap med?

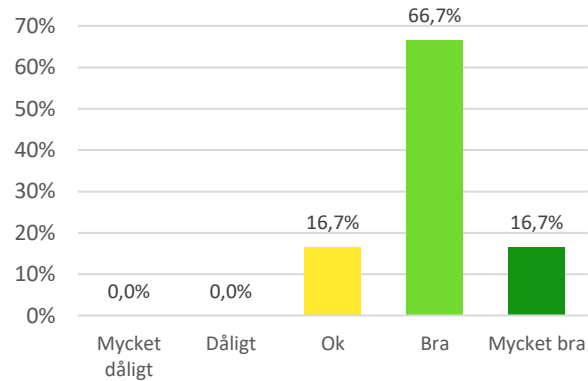


Resultat – Frågor om färdvägen

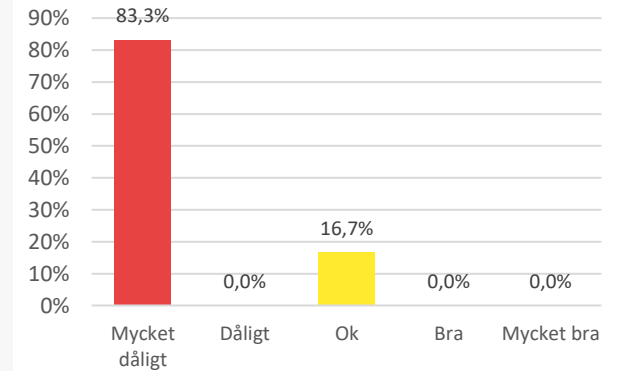
Miljön längs vägen



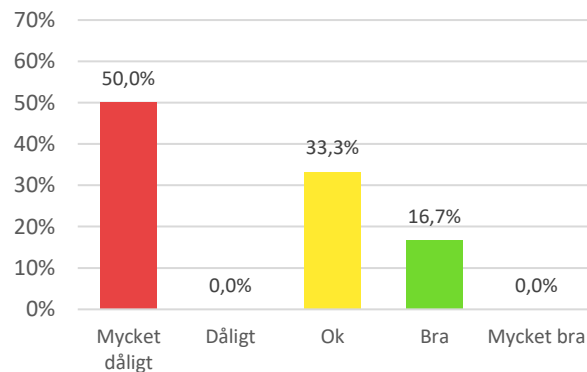
Vägarna



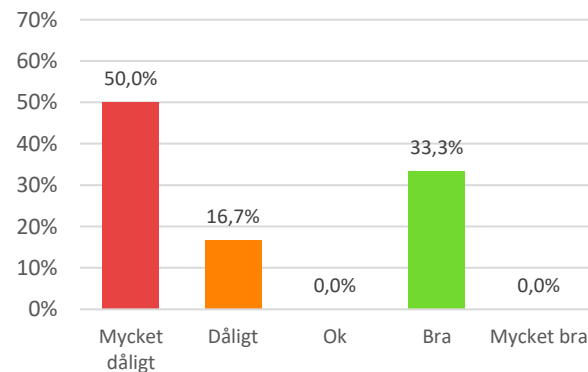
Gång- och cykelvägar



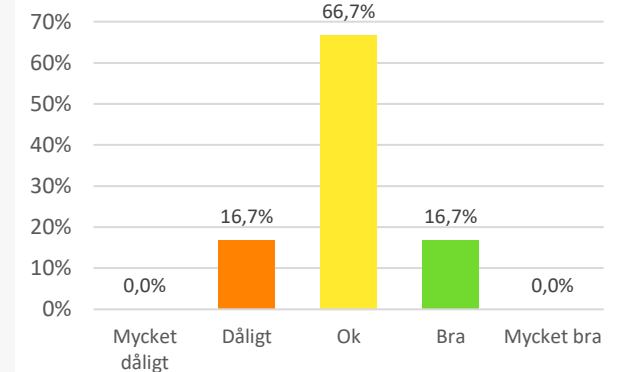
Bilars hastighet



Belysning



Övriga trafikanter



Resultat – Fritextfråga



Övriga kommentarer kring din färdväg

Mer lampor och lägre hastighet vid busshållplatsen.

Lägre hastighet vid busshållplatsen, och bättre belysning.

Mer belysning och lägre hastighet.

Det hade varit skönt med gång- och cykelväg.

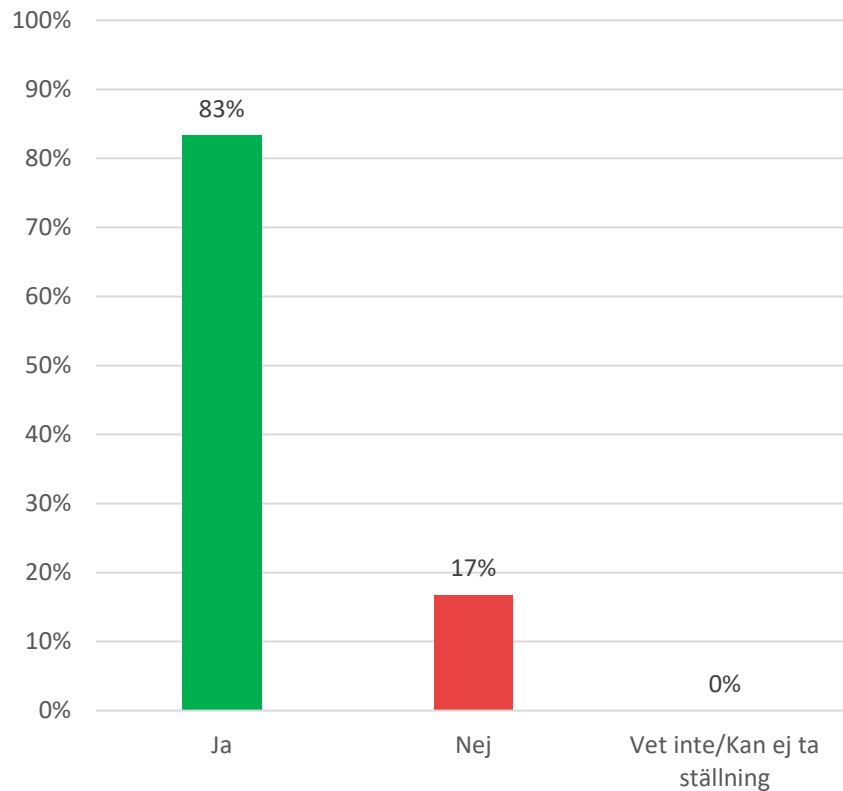
Gång- och cykelväg behövs

För varmt och stökigt i bussen. Svalare och lugnare. Kliver på/ av bussen varannan vecka på södervägen 4 vid fyrvägskorning som är mycket trafikerad. Vändplan finns vid södervägen. Vore bättre att hämta upp barnen vid södervägen 4. Skulle göra påstignongen säkrare för 4 barn. Kliver på / av bussen den andra veckan vid byvägen 34 och där fungerar det bra.

Resultat trygghet



Känner du dig trygg längs din färdväg till skolan?



Vad är det som gör att du inte känner dig trygg?

Fritext:

På/ avstigning vid 4 vägskorsning.

Färdvägsanalys

Färdvägsanalysen visar hur respondenterna ritat ut sina färdvägar till skolan.

På den vänstra bilden visas kartan i utzoomat läge och till höger visas kartan mer inzoomat vid skolan.

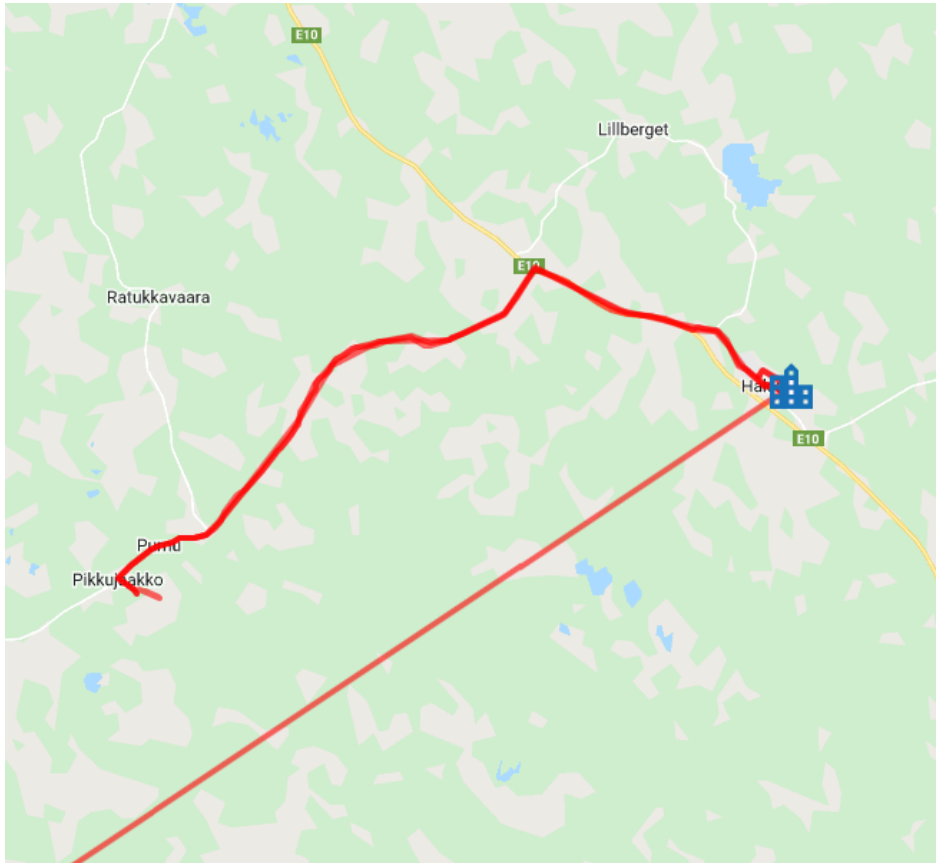
Varje röd linje motsvarar en utritad färdväg. Helt raka linjer innebär att respondenten angivit sin hemadress, men inte ritat ut färdvägen.



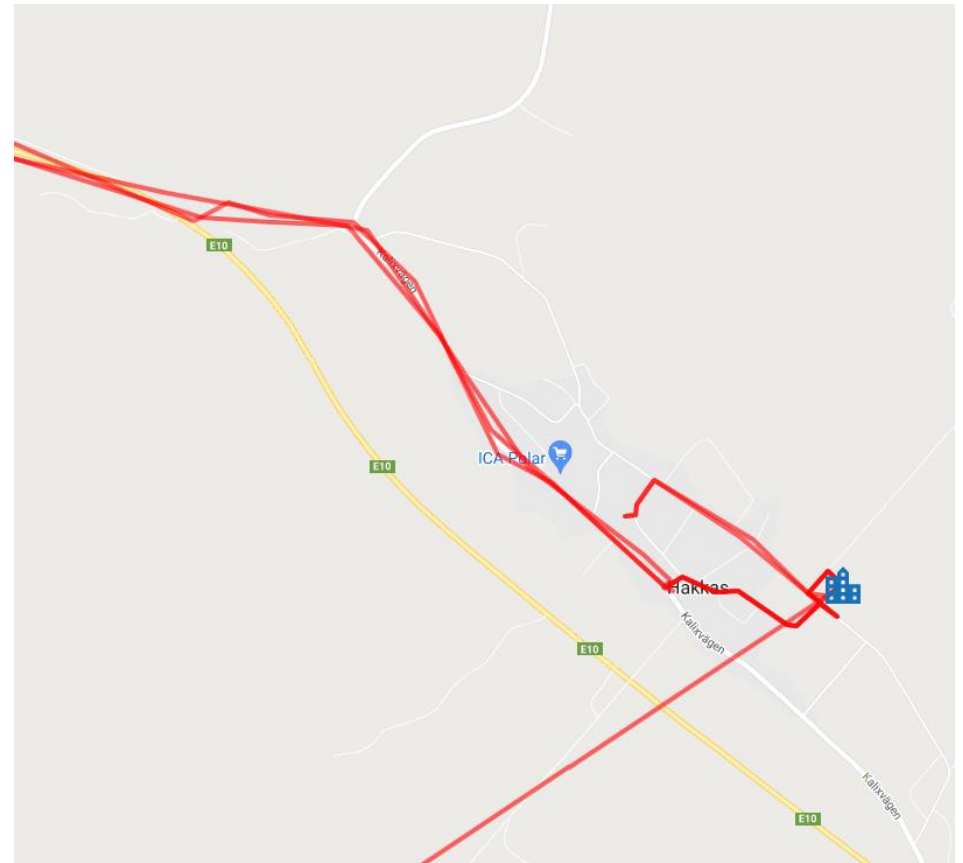
Färdvägsanalys

Färdvägsanalysen visar hur respondenterna ritat ut sina färdvägar till skolan

Överblick:



Inzoomad vid skolan:



Marköranalys

Marköranalysen visar en kartbild över samtliga respondenters markeringar

Inga markeringar av farliga platser är gjorda för Hakkas skola

Zonanalys

Zonanalysen visar kartan uppdelat i zoner som ett rutnät. Varje zon visas med en färg beroende på hur många färdvägar som ritats ut i zonen/rutan.

Intervall	
■	1-3
■	4-6
■	7-10
■	11-50

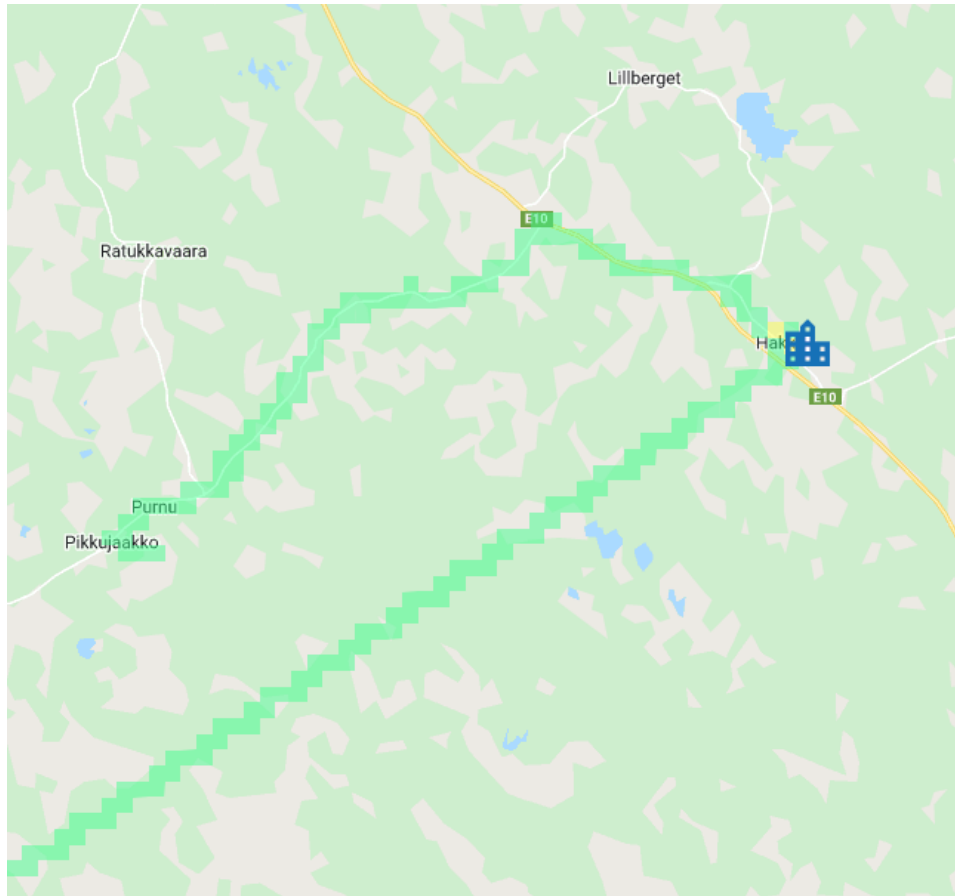
Den vänstra kartbilden visas i utzoomat läge som en överblick över hela området och till höger visas kartan mer inzoomat vid skolan.



Zonanalys

Zonanalysen visar kartan uppdelat i zoner. Varje zon visas i en färg baserat på antalet utritade färdvägar.

Överblick:



Inzoomad vid skolan:



Intervall:

■ 1-3 ■ 4-6 ■ 7-10 ■ 11-50

Avståndsanalys – Åker bil

Avståndsanalysen visar hur många respondenter som åker bil till skolan utifrån olika avståndsintervaller

Ingen elev på Hakkas skola har angett att de åker bil som färdväg till skolan