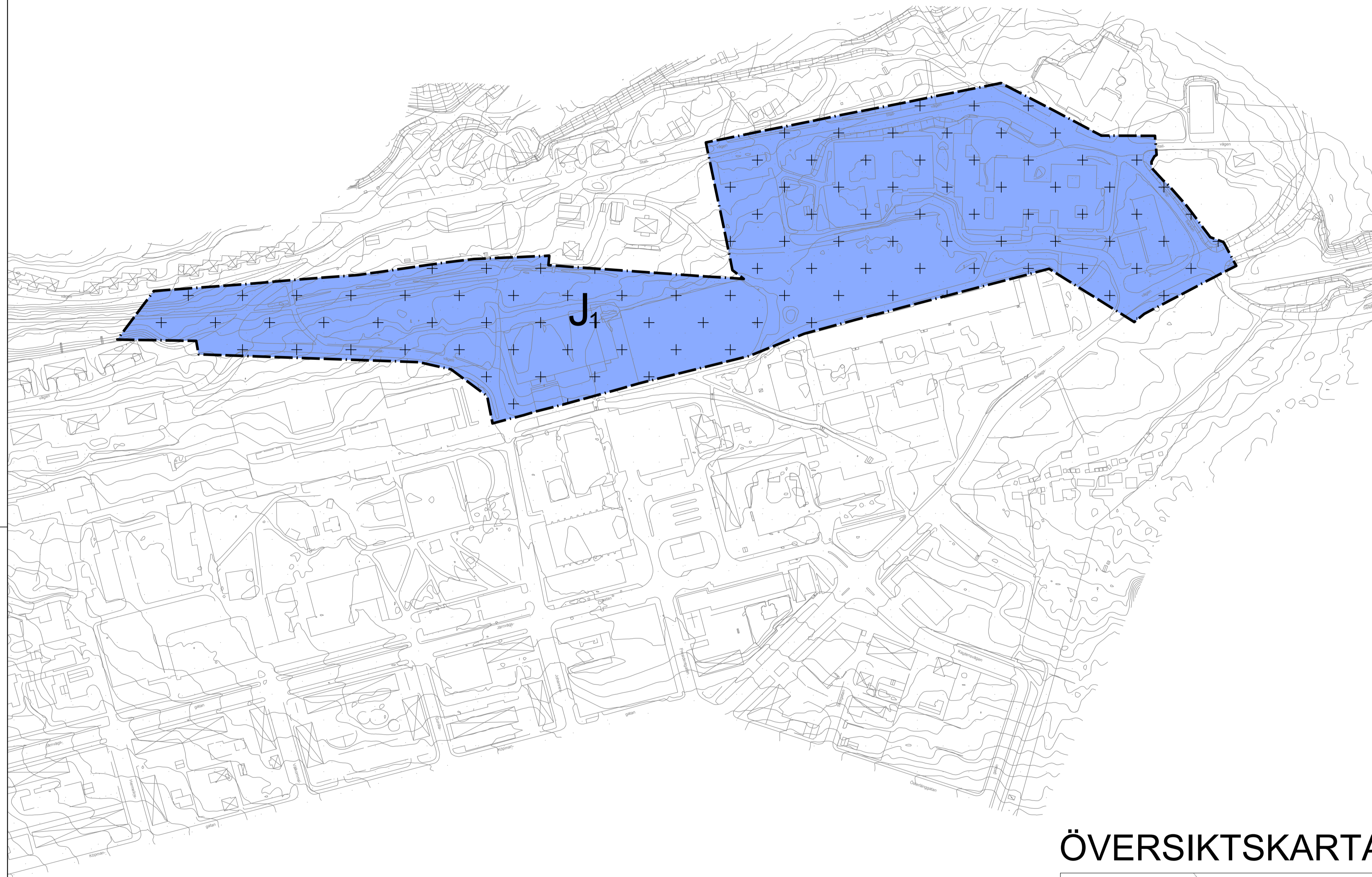
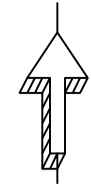
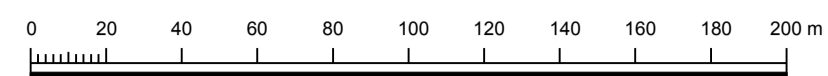


PLANKARTA

Skala 1:2000 (A1), 1:4000 (A3)



PLANBESTÄMMELSER

Följande gäller inom områden med nedanstående beteckningar. Endast angiven användning och utformning är tillåten. Där beteckning saknas gäller bestämmelsen inom hela planområdet.

Gränser

— · — · — Planområdesgräns

Användning av kvartersmark (PBL 4 kap 5 § punkt 3)

J, Gruvindustri

Egenskapsbestämmelser för kvartersmark

+ + + + + Marken får med undantag av tekniska anläggningar samt byggnader som behövs för områdets drift och syfte, inte förses med byggnader. (PBL 4 kap 11 § punkt 1 eller 16 § punkt 1)

Administrativa bestämmelser

Genomförandetiden är 5 år från det datum detaljplanen vinner laga kraft (PBL 4 kap 21 §)

Marklov krävs inte för markarbeten som behövs för anordnande av miljözon.

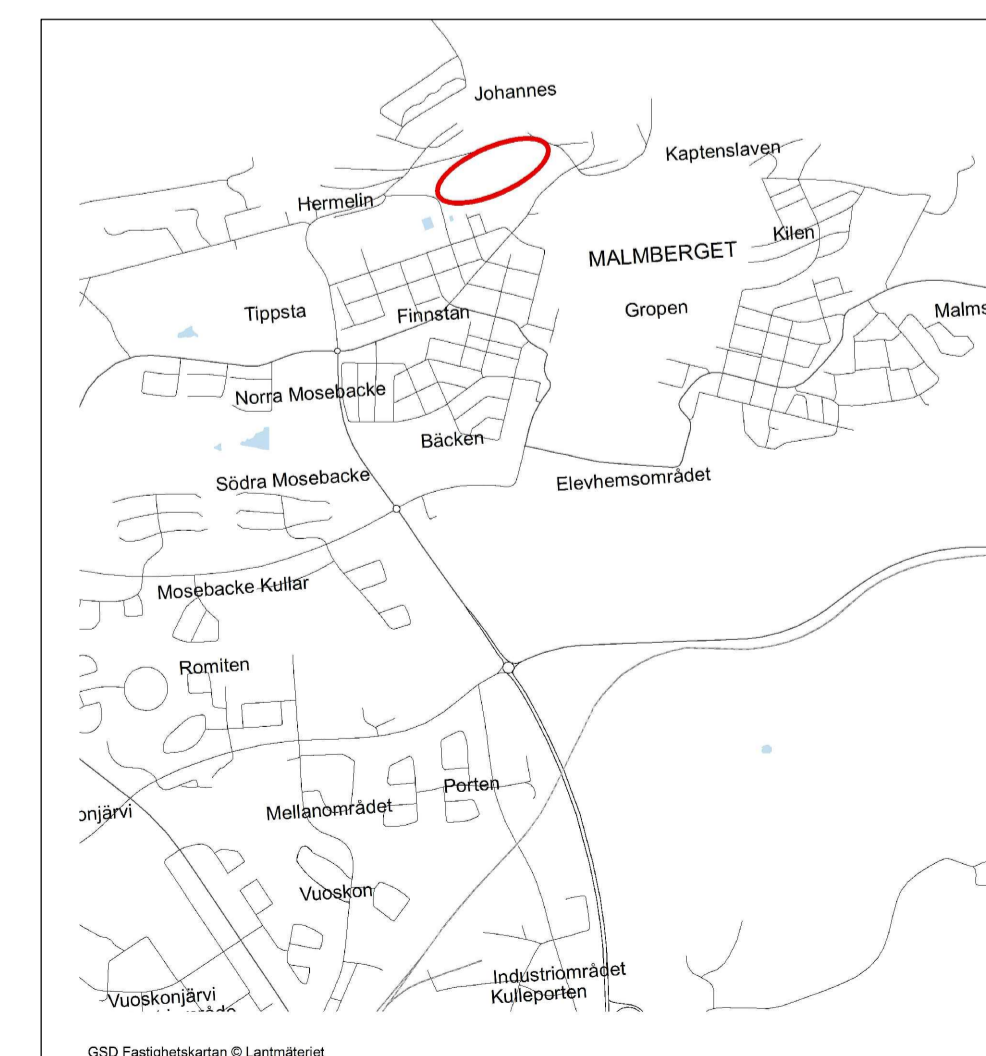
Bygglov krävs inte för transformationer och pumpstationer. (PBL 4 kap 15 §)

Upplysning

En miljözon ska anordnas. Denna ska vara tillgänglig för allmänheten och utgöra parkmark. När området inte längre får beträdas på grund av risk för olyckor och ras ska marken inhägnas så att allmänt tillträde förhindras.

Inom planområdet kommer en allmän väg, Bolagsvägen fortsatt vara tillgänglig till markanvändningen gruvindustri (J) blir aktuellt.

ÖVERSIKTSKARTA



Till planen hör:
 Miljökonsekvensbeskrivning
 Plankarta
 Planbeskrivning
 Fastighetsförteckning

Detaljplan för

Nordvästra Malmberget etapp 1

Malmberget 1:129, Malmberget 2:13, del av Malmberget 2:12 och Robsam 1:1

Gällivare kommun	Norrbottnens län	Beslutsdatum	Instans
Samrådshandling		Godkännande	
		Antagande	
Upprättad 2017-09-14	Reviderad	Laga kraft	
Lennart Johansson Chef Samhällsbyggnadsförvaltningen		Frida Feil Planarkitekt Sweco	Lisa Andersson Planarkitekt Sweco